

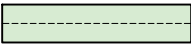

















# Signaturer

	Privat fællesvej (asfalt)		Privat fællesvej - Regnbed
	Privat fællesvej - Trug		Privat fællesvej - Stenmel på sti
	Privat fællesvej - Rabat og grønt område		Privat fællesvej - Fortov
	Privat fællesvej - Kantsten i niveau med belægning		Privat fællesvej - Hævet flade
	Privat fællesvej - Kantsten lysning 10 cm		Lavningsrende til vandets vej
	Offentlig vej	③	Husnummer
	Offentlig vej - Fællessti	865 m <sup>2</sup>	Areal
	Offentlig vej - Jordvold	58.87	Kote i skel
	Offentlig vej - Modificeret cirkelbump	✉	Projekteret kabelskab
	Offentlig vej - Hævet flade, fladen udføres 10 m lang, ramper udføres i asfalt	●	Gadelysmast
	Stik til spildevand med tilslutningskote	●	Trugbrønd
	Stik til vandledning		
	Stik til fjernvarme		

## Noter

Angivne mål er i m.

Koter er angivet i DVR90

## Byggestart

Inden byggestart skal der etableres en overkørsel til grunden. Overkørslen kan etableres permanent eller ved udlægning af jernplader.

Det er lodsejerens ansvar, at der ikke sker skader på anlæg i vejen. Den permanente overkørsel skal tilpasses vejens færdige koter.

Information om vejens færdige koter, skal søges hos Billund kommunes afdeling "Park & Vej, Drift".

Inden etablering af overkørslen, skal der søges en overkørselstilladelse hos Billund Kommunes afdeling "Trafik, Park og Natur".

Overkørslen til ejendommene må max udføres 6 m bred.

Hvor indkørsler spærrer for vandets frie løb i trug langs vej, skal grundejer bekoste sætning af en Ø315 mm nedløbsbrønd med dertilhørende 6 m fuldtslidsede dræn i drænkasse. Dræn etableres i 0,90 m dybde. Grundejer skal i den forbindelse tage hensyn til ledningsanlæg, som er placeret i rabat langs med vej.

Overfladevand og tagvand fra matrikler skal nedsives på egen grund, og må således ikke ledes til rabat, trug eller regnbede langs vejen.

Kloak- og vandstik er ført ca. 1 m ind på grunden. Yderligere oplysninger vedr. kloak- og vandstik kan gives af Billund Vand.

Fjernvarmestik er ført ca. 1 m ind på grunden. Yderligere oplysninger vedr. fjernvarme kan gives hos Billund Varmeværk.

Oplysninger om el og bredbånd kan gives hos N1 og Norlys.

De viste placeringer af kabelskabe, belysningsmaster, trugbrønde mv. skal respekteres. Evt. flytning sker for grundejerens bekostning.

Hæk mod vej og sti skal plantes min. 30 cm fra skel.

## OVERSIGTSPLAN

### BILLUND SYD - ETAPE 5

Udarb. MSKO	Mål 1:2500	Dato 11.05.2022
 Billund kommune	Tegn.nr 20/12379-110	Ver. 2.0